

강한공주 행복한시민

시 보

시보는 공문서로서의 효력을 갖습니다.

제970호 2026. 3. 3.(화)

www.gongju.go.kr



선 람	기관위원장	회 람						



발행 : 공주시 편집 : 홍보미디어실 ☎ 041-840-8464
우)32552 충청남도 공주시 봉황로 1 공주시청

【공 고】

제2026-600호 도시계획시설(공공청사 : 대전교육연수원) 사업 완료 공고 3

【고 시】

제2026-39호 도로명주소 부여 고시 5

제2026-40호 도시관리계획(체육시설(운동장) 조성계획) 결정(변경) 및 지형도면 고시 6

제2026-41호 급경사지 붕괴위험지역(변경) 지정 및 지형도면 고시 14

제2026-42호 2026년도 상수도 급수공사비 정액제 고시 18

도시계획시설(공공청사 : 대전교육연수원) 사업 완료 공고

공주시 반포면 봉곡리 360번지 일원 내 「대전교육연수원 다방향 복합모험활동 구조물 설치사업」 시행을 위한 도시계획시설(공공청사 : 대전교육연수원)사업이 완료되었기에 「국토의 계획 및 이용에 관한 법률」 제98조 제3항의 규정에 의하여 다음과 같이 공고합니다.

2026년 2월 27일

공 주 시 장

1. 사업내역

종류	명칭	사업위치	사업면적 (필지/㎡)	사업내용	사업기간	비고
도시계획 시설 (공공청사: 대전교육연수원)	대전교육연수원 다 방 향 복 합 모험활동 구조 물설치사업	반포면 봉곡리 360번지 일원	1/810	강구조 공작물 (A=810㎡, H=14.6m)	2026.2.02. ~ 2026.2.20.	

2. 사업시행자의 성명 및 주소

- 성명 : 대전광역시교육청 (교육감)
- 주소 : 대전광역시 서구 둔산로 89(둔산동)

3. 준공 토지 및 건물의 조서

토지조서

번호	주소	지번	지목	대장면적(m ²)	소유자	비고
합계				140,181	대전광역시(교육감)	
1	반포면 봉곡리	360	대	140,181	대전광역시(교육감)	

도로명주소 부여 고시

우리 시 도로명 주소 부여 사항이 있어 「도로명주소법」 제11조 제3항 및 같은법 제12조 제5항의 규정에 의거 건물 등에 부여한 도로명주소를 다음과 같이 고시합니다.

2026. 02. 20.

공 주 시 장

○ 도로명주소 : 충청남도 공주시 탄천면 송학로 314 외 2건

부여	종전주소	도로명주소	도로명 고시일	도로명 부여사유	
	별 지 참 조(3건)				
변경	종전주소	변경전 도로명주소	변경후 도로명주소	변경일	변경사유
	별 지 참 조(0건)				
폐지	폐지 도로명주소		폐지일자	폐지사유	
	별 지 참 조(0건)				

※ 고시내용 및 기타 자세한 사항은 공주시청 민원토지과(☎840-8254)에 문의 또는 새주소 안내 홈페이지 (www.juso.go.kr)에서 열람하시기 바랍니다.

○ 도로명주소 사용 및 공부상 주소전환

- 도로명주소는 < 2026. 02. 20. > 고시 후 도로명주소법 제19조 제1항에 의거 공법관계에 있어서 주소로 사용됩니다.
- 공공기관에서 비치·관리하고 있는 각종 공부상 주소(소재지)는 해당기관에서 도로명 주소로 변경합니다.

○ 도로명주소 변경 등

- 도로명 또는 건물번호의 변경은 도로명주소법 시행령 제26조에서 정한 절차에 따라 신청할 수 있습니다.
- 도로명은 도로명주소법 시행령 제5조에 의거 당해 도로명이 고시된 날부터 3년이 지난 후에 변경할 수 있습니다.

○ 참고사항

- 공동주택의 경우 종전주소의 공동주택명, 동·호와 도로명주소의 상세주소는 공법관계의 각종 공부상 기재된 주소로 한다.

도시관리계획(체육시설(운동장) 조성계획) 결정(변경) 및 지형도면 고시

1. 공주시 응진동 300-5번지 일원의 『공주 시민운동장 내 인공암벽등반경기장 , 장애인체육센터 및 풋살장 건립사업』에 따른 도시관리계획(체육시설(운동장) 조성계획) 결정(변경)을 위해 「국토의 계획 및 이용에 관한 법률」 제30조, 제32조 및 「토지이용규제기본법」 제8조에 따라 도시관리계획 결정(변경) 및 지형도면을 고시합니다.
2. 관계도서는 공주시청 도시정책과(☎041-840-7654) 및 교육체육과(☎041-840-8675)에 비치하고 일반인에게 보입니다.

2026년 03월 03일

공 주 시 장

1. 체육시설(운동장) 조성계획 결정(변경) 내용

가. 사업의 명칭 : 공주 시민운동장 내 인공암벽등반경기장, 장애인체육센터 및 풋살장 건립사업

나. 위 치 : 응진동 300-5번지 일원

다. 변 경 사 유 : 공주 시민운동장 내 인공암벽등반경기장, 장애인체육센터 및 풋살장 건립사업에 따른 체육시설(운동장) 조성계획 변경

라. 변 경 내 용

- 체육시설(운동장) 세부시설 변경

- 암벽등반경기장 변경 : 9,487㎡ → 6,046㎡ [감) 3,441㎡]
- 장애인체육센터 변경 : 5,813㎡ → 5,647㎡ [감) 166㎡]
- 풋살장 변경 : 3,070㎡ → 5,840㎡ [증) 2,770㎡]
- 도로 및 주차장 변경 : 21,266㎡ → 17,393㎡ [감) 3,873㎡]
- 녹지 변경 : 16,718㎡ → 21,428㎡ [증) 4,710㎡]

마. 사업 시행자 : 공주시장(교육체육과)

바. 사업 기간 : 2020년 ~ 2026년

2. 도시관리계획(체육시설(운동장) 조성계획) 결정(변경) 조서 : 붙임 1 참조

3. 도시관리계획 결정(변경)도(변경없음) : 붙임 2 참조

4. 도시관리계획(체육시설(운동장) 조성계획) 결정(변경)도 : 붙임 3 참조

5. 도시관리계획(체육시설(운동장) 조성계획) 결정(변경)에 따른 지형도면고시도 : 붙임 4 참조

붙임 1. 도시관리계획(체육시설(운동장) 조성계획) 결정(변경) 조서

1. 공공·문화체육시설

가. 체육시설(운동장)

1) 체육시설(운동장) 결정(변경)조서 (변경없음)

구분	도면 표시번호	시설명	시설의 종 류	위치	면적(m ²)			최 초 결정일	비고
					기정	변경	변경후		
기정	1	시민 운동장	체육 시설	웅진동 300-5번지 일원	117,094	-	117,094	'77.2.17	

2. 체육시설(운동장) 조성계획 결정(변경) 조서

가. 조성계획 결정(변경) 조서 (변경)

구분	시설번호	세부 시설명	면적(m ²)			비고
			기정	변경	변경후	
합 계	-	-	117,094	-	117,094	
운동시설	소 계		79,110	감) 837	78,273	
	1	주경기장	49,359	-	49,359	
	2	실내체육관	11,381	-	11,381	
	3	암벽등반경기장	9,487	감) 3,441	6,046	
	4	장애인체육센터	5,813	감) 166	5,647	
	5	풋살장	3,070	증) 2,770	5,840	
공공시설	-	도로 및 주차장	21,266	감) 3,873	17,393	
녹지시설	-	녹지	16,718	증) 4,710	21,428	

나. 조성계획 결정(변경) 사유서

도 면 표시번호	시설명	변경내용	변경사유
1	시민 운동장	· 세부시설 변경 - 암벽등반경기장 : 9,487㎡ → 6,046㎡ [감) 3,441㎡] - 장애인체육센터 : 5,813㎡ → 5,647㎡ [감) 166㎡] - 풋살장 : 3,070㎡ → 5,840㎡ [증) 2,770㎡] - 도로 및 주차장 : 21,266㎡ → 17,393㎡ [감) 3,873㎡] - 녹지 : 16,718㎡ → 21,428㎡ [증) 4,710㎡]	· 체육시설 조성을 위한 세부시설 변경 - 암벽등반경기장 - 장애인체육센터 - 풋살장 - 도로 및 주차장 - 녹지

다. 세부시설 결정(변경) 조서

1) 주경기장 (변경없음)

시설물명	면적(m ²)			층수	비고
	시설면적	건축면적	건축연면적		
운동장	14,850.00	-	-	-	8레인
축구장	8,175.00	-	-	-	-
보조경기장	600.00	-	-	-	6레인
관람석	-	2,172.17	6,516.51	3	27,000석
관리실	-	180.00	180.00	1	-
화장실	-	234.60	234.60	-	6개소
주차장	2,141.00	-	-	-	153대

2) 실내체육관 (변경없음)

시설물명	면적(m ²)			층수	비고
	시설면적	건축면적	건축연면적		
경기장	1,334.00	-	-	-	-
관람석	-	2,965.20	8,895.60	3	3,000석
기계실	-	640.75	640.75	1	-
탈의실	-	103.24	103.24	1	2개소
화장실	-	323.80	323.80	-	11개소
주차장	2,003.00	-	-	-	143대

3-1) 암벽등반경기장 (기정)

시설물명	면적(m ²)			층수	비고
	시설면적	건축면적	건축연면적		
암벽등반경기장	495.87	668.90	864.00	4	건축면적은 경기장상부처마 173.03㎡포함 (합계 446.03㎡)
관리실, 탈의 및 샤워실(1F)	273.00	446.03	273.00	-	
실내리드월, 실내볼더링월(2F)			273.00	-	
사무실, 회의실, 화장실(3F)			159.00	-	
대회의실, 화장실(4F)			159.00	-	
볼더링경기장(부대시설)	222.87	222.87	-	-	43.7m×5.1m

3-2) 암벽등반경기장 (변경)

시설물명	면적(m ²)			층수	비고
	시설면적	건축면적	건축연면적		
암벽등반경기장	462.52	462.52	659.55	4	44.075m×4.3m
관리실, 탈의 및 샤워실, 보일러실, 화장실(1F)	273.00	273.00	268.20	-	
실내리드월, 실내볼더링월, 화장실(2F)			268.20	-	
사무실, 탕비실, 화장실(3F)			82.95	-	
계단실(4F)			40.20	-	
볼더링경기장(부대시설)	189.52	189.52	-	-	

4) 장애인체육센터 (변경없음)

시설물명	면적(m ²)			층수	비고
	시설면적	건축면적	건축연면적		
합계	2,166.30	2,289.80	4,124.95	2	
용역원실, 기계실, 전기실 등(지하)	2,166.30	2,289.80	731.49	-	
다목적실, 체육관, 수중운동풀 등(1F)			2,166.30	-	
다목적실, 사무실, 화장실 등(2F)			1,227.16	-	

5) 풋살장 (변경없음)

시설물명	면적(m ²)			층수	비고
	시설면적	건축면적	건축연면적		
합계	1,176.00	1,193.45	1,176.00	1	
풋살장	1,176.00	1,193.45	1,032.00	-	건축면적은 지붕면적 17.45m ² 포함
방풍실			23.40	-	
회의실-1			27.00	-	
회의실-2			49.20	-	
화장실			44.40	-	

6) 기반시설 (변경)

시설물명	면적(m ²)			비고
	기정	변경	변경후	
도로	6,956	감) 1,971	4,985	
주차장	14,310	감) 1,902	12,408	

7) 도로조서 (변경)

구분	등급	류별	번호	폭원(m)	연장(m)	면적(m ²)	기능	위치		비고
								기점	종점	
기정	중로	2류	3	15	448	2,521	보조간선도로	대로3-2	대로3-12	
변경	중로	2류	3	15	448	2,522	보조간선도로	대로3-2	대로3-12	
폐지			연1	10.7~22.4	221	3,783	국지도로	중로2-3	연2	연결도로
기정			연2	1.6~2.7	71	179	국지도로	연1	웅진동 753	연결도로
변경			연1	4.1~7.4	225	1,904	국지도로	중로2-3	웅진동 753	연결도로
기정			보1	5	37	184	특수도로	암벽등반경기장	주차장 (장애인체육센터)	보행자도로
변경			보1	5	112	559	특수도로	연1	대로3-12	보행자도로
폐지			보2	5	58	289	특수도로	주차장 (장애인체육센터)	대로3-12	보행자도로

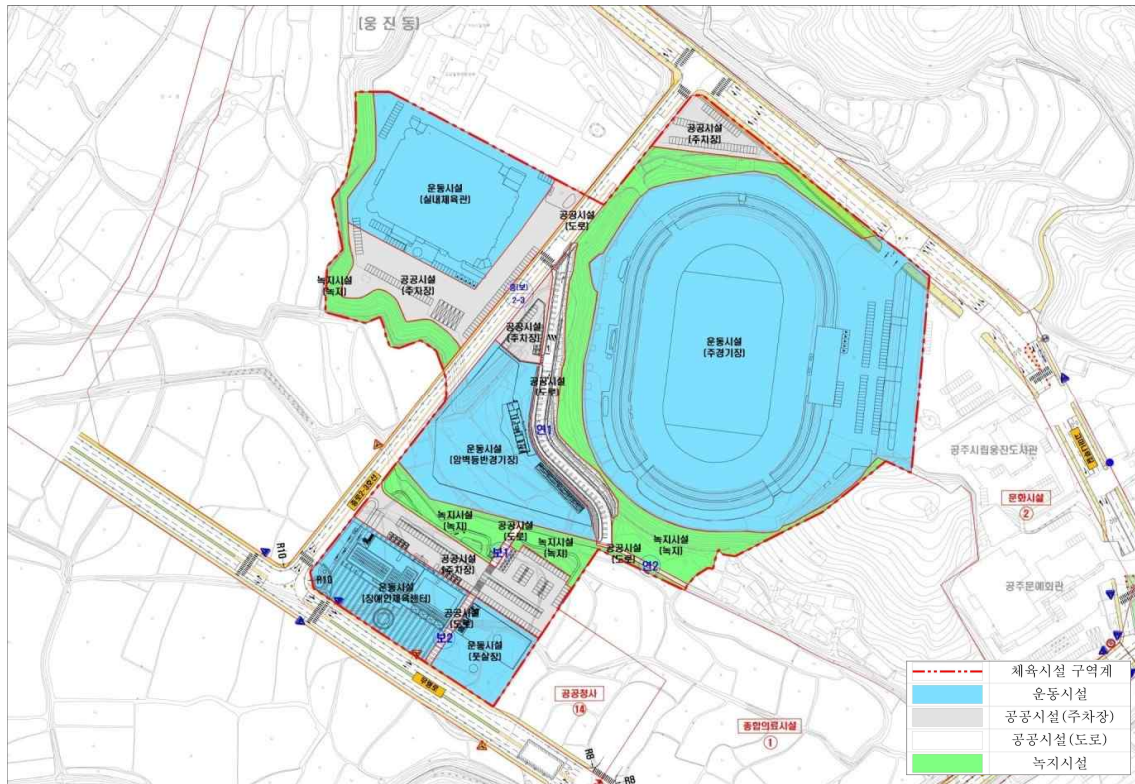
※ 도로면적은 구역계 내부에 한함

라. 건축물의 높이 및 건폐율, 용적률에 관한 계획 (변경없음)

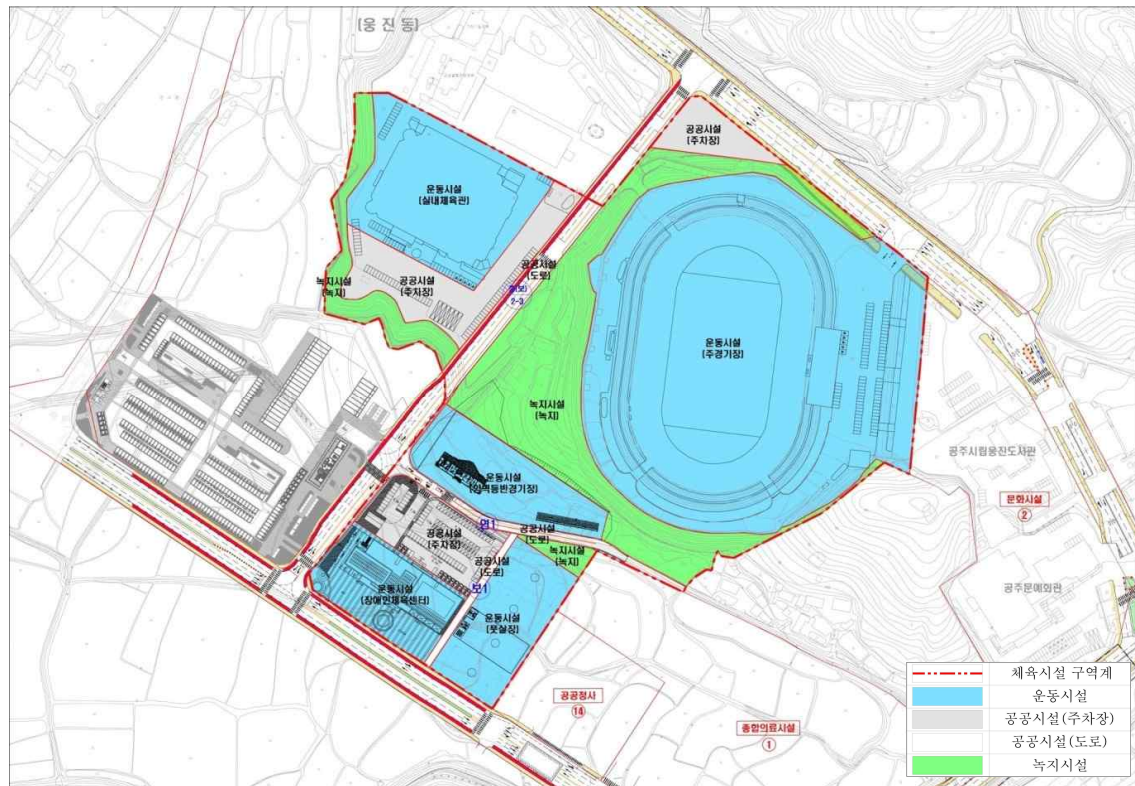
시설명	높이	건폐율	용적률	비고
주경기장 실내체육관 암벽등반경기장 장애인체육센터 풋살장	4층 이하	20% 이하	80% 이하	공주시 도시계획조례 제42조 제16호 제46조 제16호

붙임 3. 도시관리계획(체육시설(운동장) 조성계획) 결정(변경)도 (1/1,200)

■ 기정

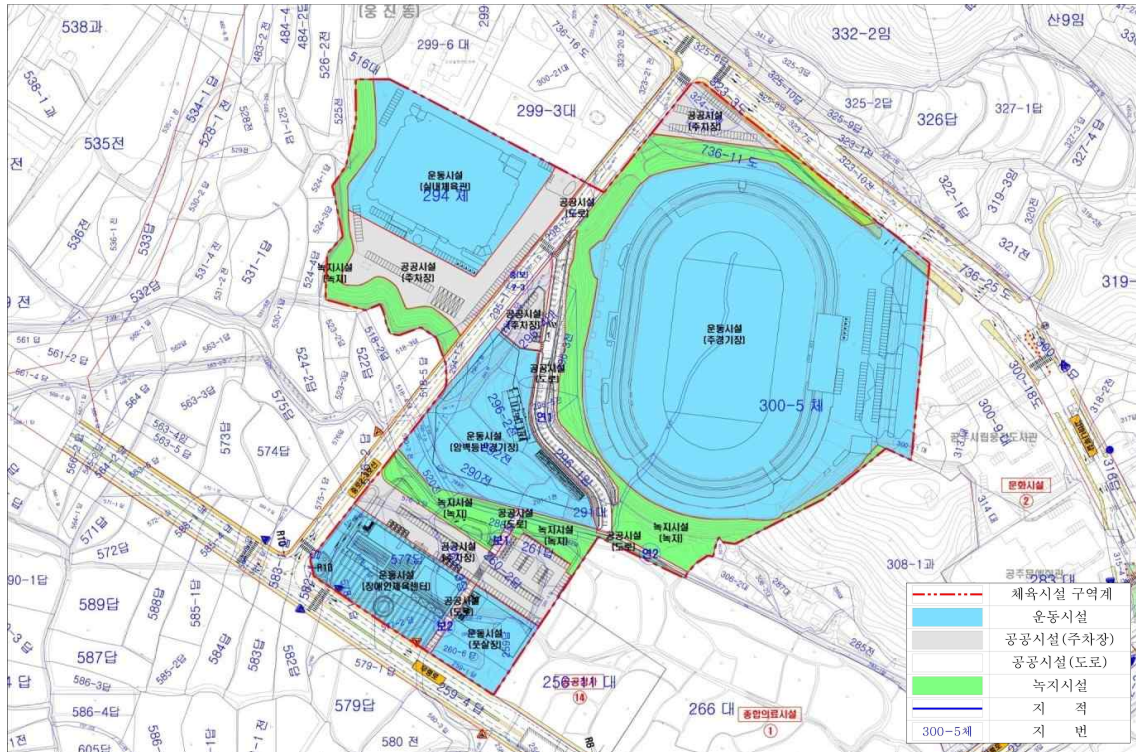


■ 변경

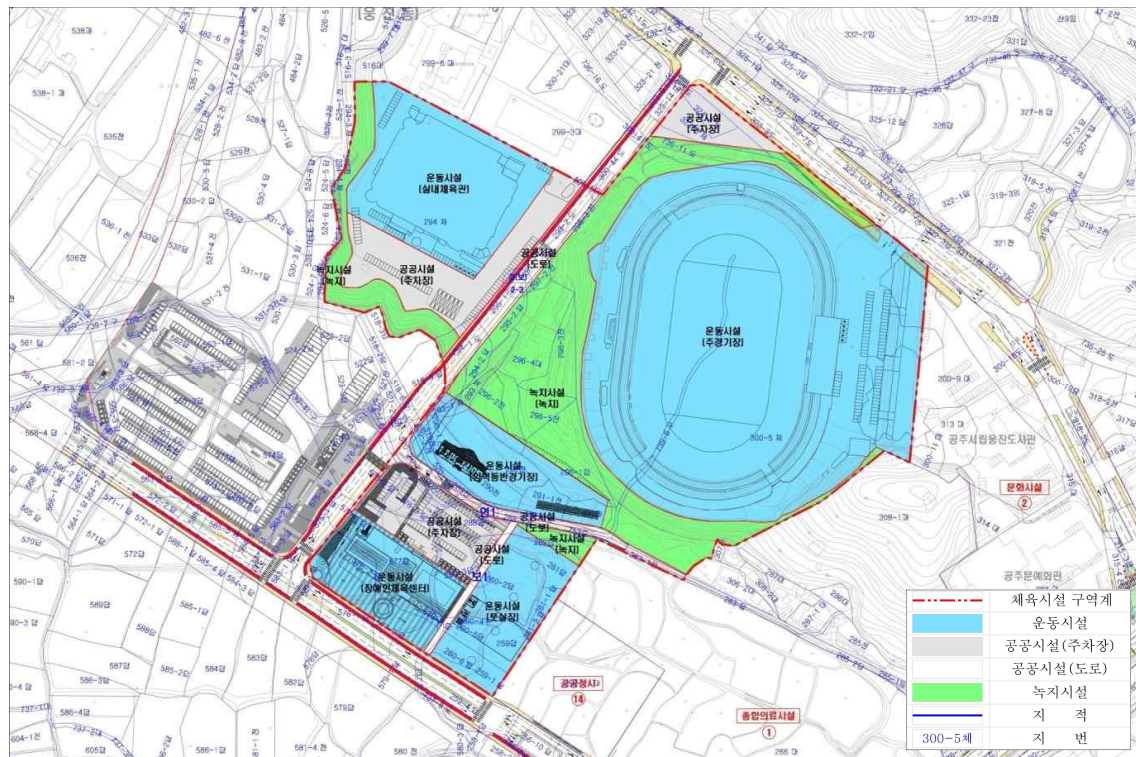


붙임 4. 도시관리계획(체육시설(운동장) 조성계획) 결정(변경)에 따른 지형도면고지도 (1/1,200)

기정



변경



급경사지 붕괴위험지역변경 지정 및 지형도면 고시

「급경사지 재해예방에 관한 법률」 제6조 및 같은 법 시행규칙 제2조 규정에 의거 다음과 같이 급경사지 “옥룡N4지구” 를 붕괴위험지역으로 지정 변경하고 「토지이용규제 기본법」 제8조 및 같은법 시행령 제7조의 규정에 따라 지형도면을 변경고시합니다.

2026년 03월 03일

공 주 시 장

1. 급경사지 붕괴위험지역 지정대상

지구명	위 치	지정개요			지정 변경사유	비 고
		유형	등급	현황		
옥룡N4 지구	충청남도 공주시 옥룡동 산11-3번지 일원	인공 비탈면	E	H=29m L=153m	사업계획변경	

2. 붕괴위험지역 지정(변경)일 : 2026. 3. 3.

3. 붕괴위험지역 관리기관 : 공주시 안전총괄과

4. 붕괴위험지역에서 제한되는 행위 또는 금지사항

- 가. 토석의 굴착을 수반하는 관로(管路) 및 철탑의 설치, 도로·교량 등 구조물의 설치 행위
- 나. 토석의 굴착을 수반하는 건축물을 신축하거나 증축·개축하는 행위
- 다. 옹벽·축대 및 측구(側溝) 등을 변경하는 행위
- 라. 수목을 벌채하거나 잔디 등을 제거하는 행위

마. 그 밖에 급경사지의 안정을 저해하는 행위

※ 『급경사지 재해예방에 관한 법률 제10조 제1항 각호의 행위』

5. 행위허가 등 사전 협의

붕괴위험지역에서 상기 행위가 원칙적으로 금지되며 부득이한 경우 또는, 안전조치를 원인으로 하는 행위허가 등 절차에 관하여는 사전에 우리시 안전총괄과와 협의하여야 함.

6. 정비계획 (※ 사업시기, 사업예산, 사업내용은 실시설계에 따라 변경될 수 있음)

지구명	사업시기	사업예산 (백만원)	사업내용
옥룡N4지구	2025년~2026년	변경전 270 변경후 310	변경전 : 계단식옹벽(H=25m, L=25.0m) 변경후 : 소일네일, 슛크리트(626.8㎡)

※사업 시기는 관리기관의 예산 확보 시기에 따라 변동 가능

7. 문의처 : 공주시 안전총괄과 (☎041-840-2292)

8. 지정 위치도 및 지형도면 현황

붙임 참조

붙임1

붕괴위험지역 지정 위치도 및 현황사진

위 치
(급경사지명)

충청남도 공주시 옥룡동 산11-3번지 일원 (옥룡N4지구)



전 경

지형도면고시도(공주시 옥룡동 옥룡N4 지구)

위치 : 충청남도 공주시 옥룡동 산11-3번지 일원



범례	
	급경사지 붕괴위험지역
	지적선

지정권자 : 충청남도 공주시장
 지정일자 : 2026년 3월 3일
 고시년도 : 2026년 3월 3일
 고시번호 : 공주시 고시 제2026-41호
 작성일자 : 2026년 2월
 축척 : 1/5,000
 저작권 소유 및 발행권자 : 공주시장

끝.

공주시 고시 제2026-42호

2026년도 상수도 급수공사비 정액제 고시

수도법 제38조 및 공주시 상수도 급수조례 제13조 제3항의 규정에 따라 상수도 급수공사에 적용되는 『2026년 공주시 상수도 급수공사비 정액』을 아래와 같이 고시합니다.

- 2026년도 공주시 상수도 급수공사비 정액내역 : 붙임참고
- 적용범위
 - 급수구경 : D13mm ~ D400mm
 - 적용공사 : 급수 신설, 개조, 보수, 철거
 - 급수공사 시공은 공주시장(위탁사업)이 발주하며, 공사비는 수도 신청자가 부담해야한다.
 - 관리 책임은 상수도 배수관부터 계량기 보호통(계량기 포함)까지는 공주시, 보호통 이후 시설은 수도사용자에 있다.
 - 상기 조항에 의거 급수신청자는 급수승인신청서에 서명함으로써, 계량기 보호통(계량기 포함)까지는 준공과 함께 시에 기부된 것으로 본다.
 - 본 정액제는 기 매설되어있는 상수도 배수관으로부터 분기하여 계량기 보호통(계량기 포함) 설치까지 적용되며, 보호통 설치 후 가정인입 배관은 수도사용자가 별도 시행하여야 한다.
- 열람장소 : 공주시청 상하수도과 상수도팀 사무실
- 적용기간 : 2026.03.03.(고시일로부터) ~ 다음 고시일까지
- 기타 자세한 내용은 공주시 상하수도과 상수도팀(☎ 041-840-7934)으로 문의하시기 바랍니다.